



**АДМИНИСТРАЦИЯ ПЕРМСКОГО МУНИЦИПАЛЬНОГО ОКРУГА
ПЕРМСКОГО КРАЯ
КОМИТЕТ ИМУЩЕСТВЕННЫХ ОТНОШЕНИЙ**

РАСПОРЯЖЕНИЕ

27.06.2024

№ 1939

Об утверждении схемы расположения земельного участка на кадастровом плане территории площадью 634 кв.м., расположенного по адресу: п. Лесоучасток 831

На основании ст. 11.10, ст. 39.6, ст. 39.15, ст. 39.17 Земельного кодекса РФ, на основании п. 3.2.11. Положения о Комитете имущественных отношений администрации Пермского муниципального округа, утвержденного решением Думы Пермского муниципального округа Пермского края от 29.11.2022 № 48, протокола заседания Комиссии по земельным отношениям от 21.06.2024 № 5560,

1. Утвердить прилагаемую схему расположения земельного участка на кадастровом плане территории.

Площадь образуемого земельного участка – 634 кв. м.

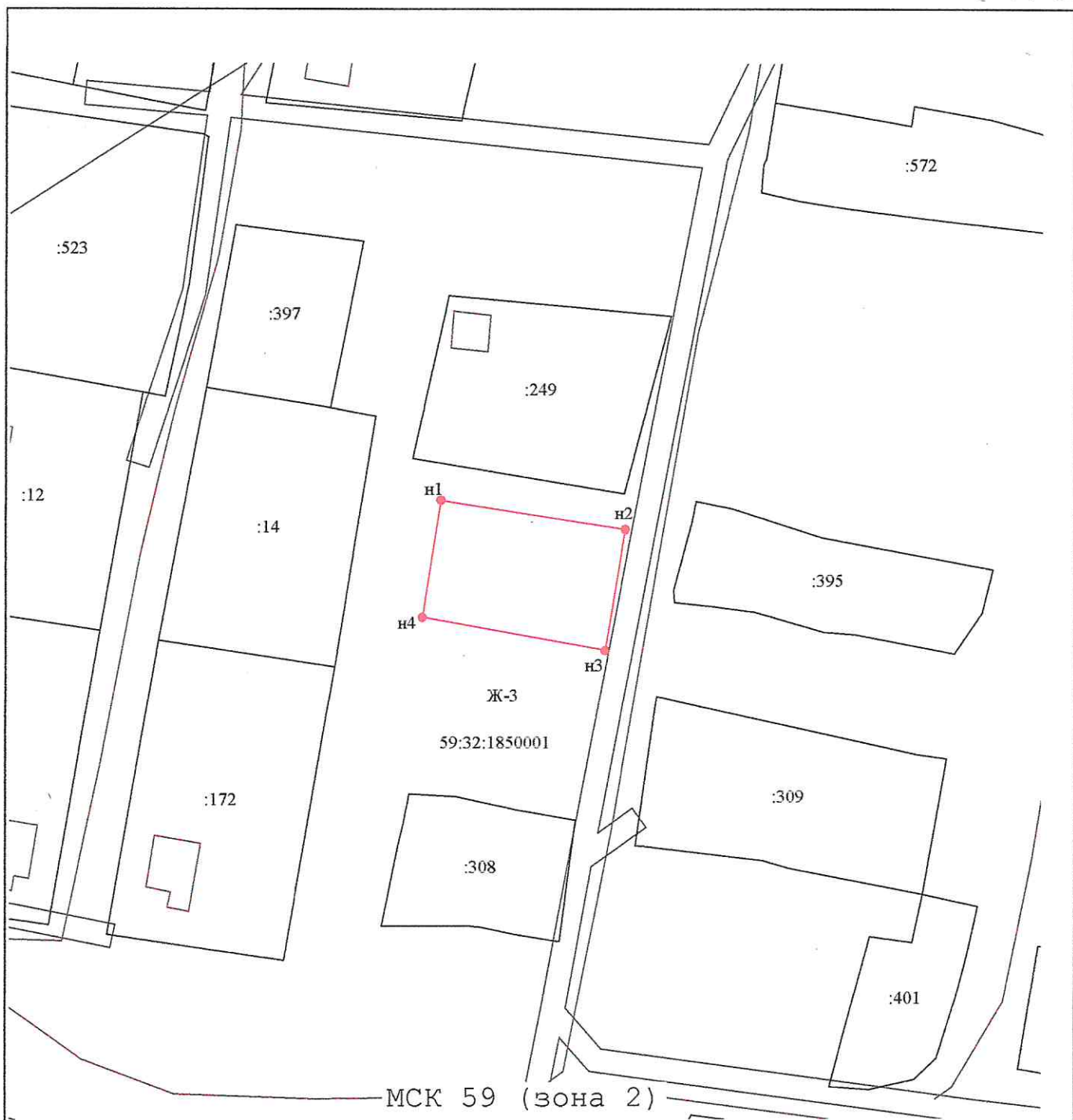
Местоположение земельного участка: Пермский край, Пермский муниципальный округ, п. Лесоучасток 831.

Категория земель: Земли населенных пунктов.

Вид разрешенного использования: Ведение огородничества.

Территориальная зона: Ж-3, Зона индивидуальной жилой застройки.





2. Предварительно согласовать предоставление земельного участка в аренду Гоцанюк Елене Ярославовне, 14.12.1982 г.р. паспорт 57 12 № 963019 выдан 19.11.2012 ОУФМС России по Пермскому краю в Мотовилихинском районе города Перми, регистрация по адресу: Пермский край, Пермский район, с. Бершеть, Сибирский тракт, д. 139, при условии получения разрешения на условно разрешенный вид использования, установленный правилами землепользования и застройки муниципального образования «Фроловское сельское поселение».



МСК 59 (зона 2)

Масштаб 1:1 000

Условные обозначения:

-  - Вновь образованная часть границы, сведения о которой достаточны для определения ее местоположения
-  - Существующая часть границы, имеющиеся в ГКН сведения о которой достаточны для определения ее местоположения
-  - Граница объекта капитального строительства
-  - Граница зон с особыми условиями использования территорий
- 59:32:1850001 - Номер кадастрового квартала
- :249 - Обозначение кадастрового номера земельного участка
- Ж-3 - Обозначение территориальной зоны

